Lublin, 11 kwietnia 2025 r.

Prezentacja Wojewódzkiego Biura Geodezji i Urządzania Terenów Rolnych w Lublinie

Marek Banach

Okolicznościowe spotkanie Wielkanocne
pracowników i emerytów WBGiUTR w Lublinie

WBGiUTR W LUBLINIE

WBGiUTR W LUBLINIE

Wojewódzkie Biuro Geodezji
i Urządzania Terenów Rolnych
w Lublinie
jest wojewódzką samorządową jednostką
organizacyjną
Województwa Lubelskiego

Siedziba jednostki:
ul. Bursaki 17, 20-150 Lublin
sekretariat@wbglubelskie.pl
tel. 81 532 83 52, fax. 81 532 53 26
https://wbglubelskie.pl/

Siedziba WBGiUTR w Lublinie

WBGiUTR W LUBLINIE

https://wbglubelskie.pl/

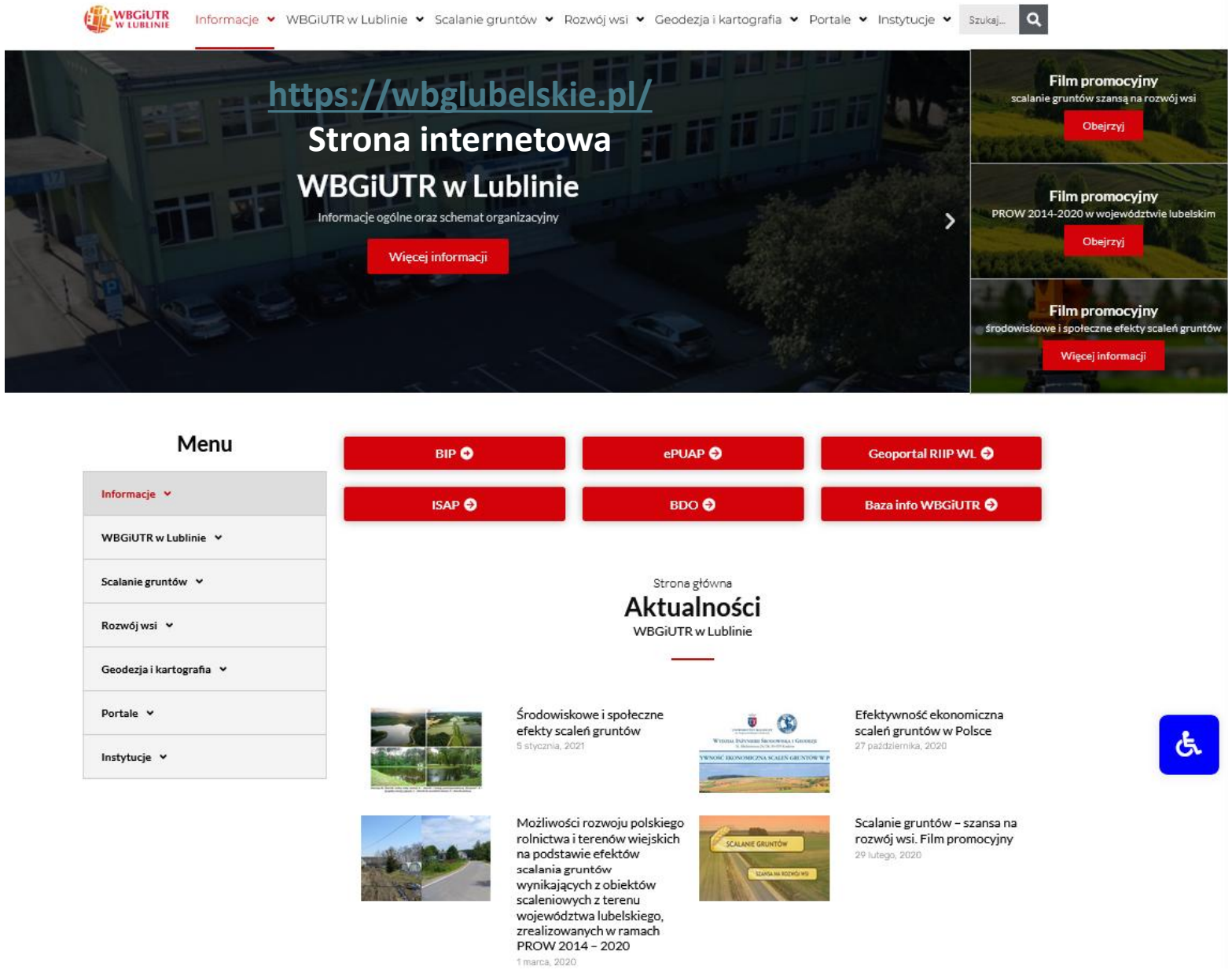

SCHEMAT ORGANIZACYJNY WOJEWÓDZKIEGO BIURA GEODEZJI I URZĄDZANIA TERENÓW ROLNYCH W LUBLINIE

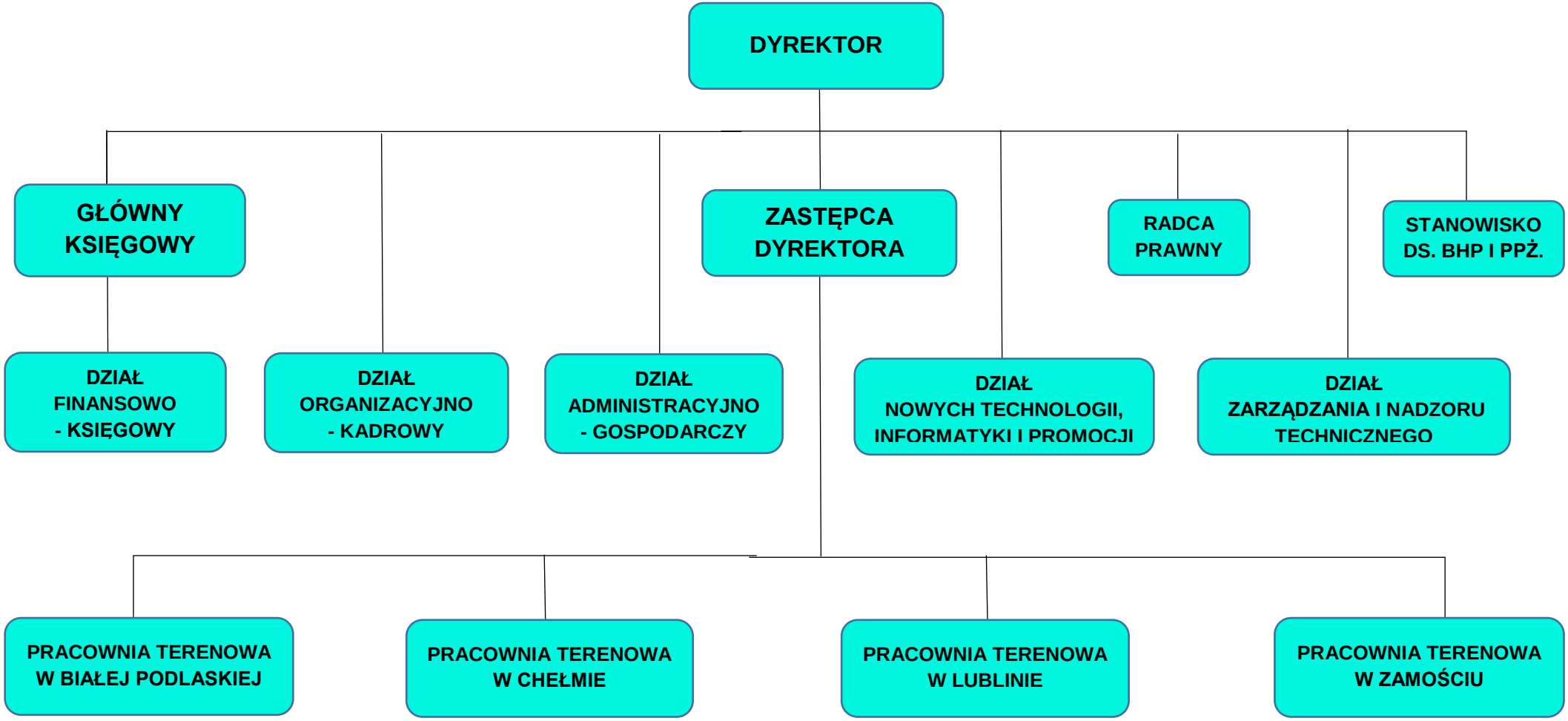

Wojewódzkie Biuro Geodezji i Urządzania Terenów Rolnych w Lublinie

Siedziba jednostki: ul. Bursaki 17, 20-150 Lublin,
Adres e-mail: sekretariat@wbglubelskie.pl
Strona www: https://wbglubelskie.pl/informacje-ogolne/
Facebook: https://www.facebook.com/wbglubelskie/

Dyrektor Marek Banach,
kom. 692 112 286, tel: +48 81 532 83 52,
email: marek.banach@wbglubelskie.pl

Dział Finansowo-Księgowy, Główny księgowy Anna Zając
tel/fax: 81 534 96 74, 797 322 759 email: ksiegowosc@wbglubelskie.pl

Dział Organizacyjno-Kadrowy,
Kierownik Kamila Niewęgłowska
tel: 81 752 31 00, 797 322 783, email: kadry@wbglubelskie.pl

Dział Zarządzania i Nadzoru Technicznego,
Kierownik Agata Basak
tel: 81 534 96 73, 510 374 642, email: nadzor@wbglubelskie.pl

Dział Administracyjno-Gospodarczy,
Kierownik Tomasz Góźdź,
tel/fax: 81 532 53 26, 797 322 716, email: zamowienia@wbglubelskie.pl

WBGiUTR w Lublinie – siedziba jednostki, Lublin ul. Bursaki 17

Z systemu monitoringu – siedziba WBGiUTR W Lublinie, ul. Bursaki 17

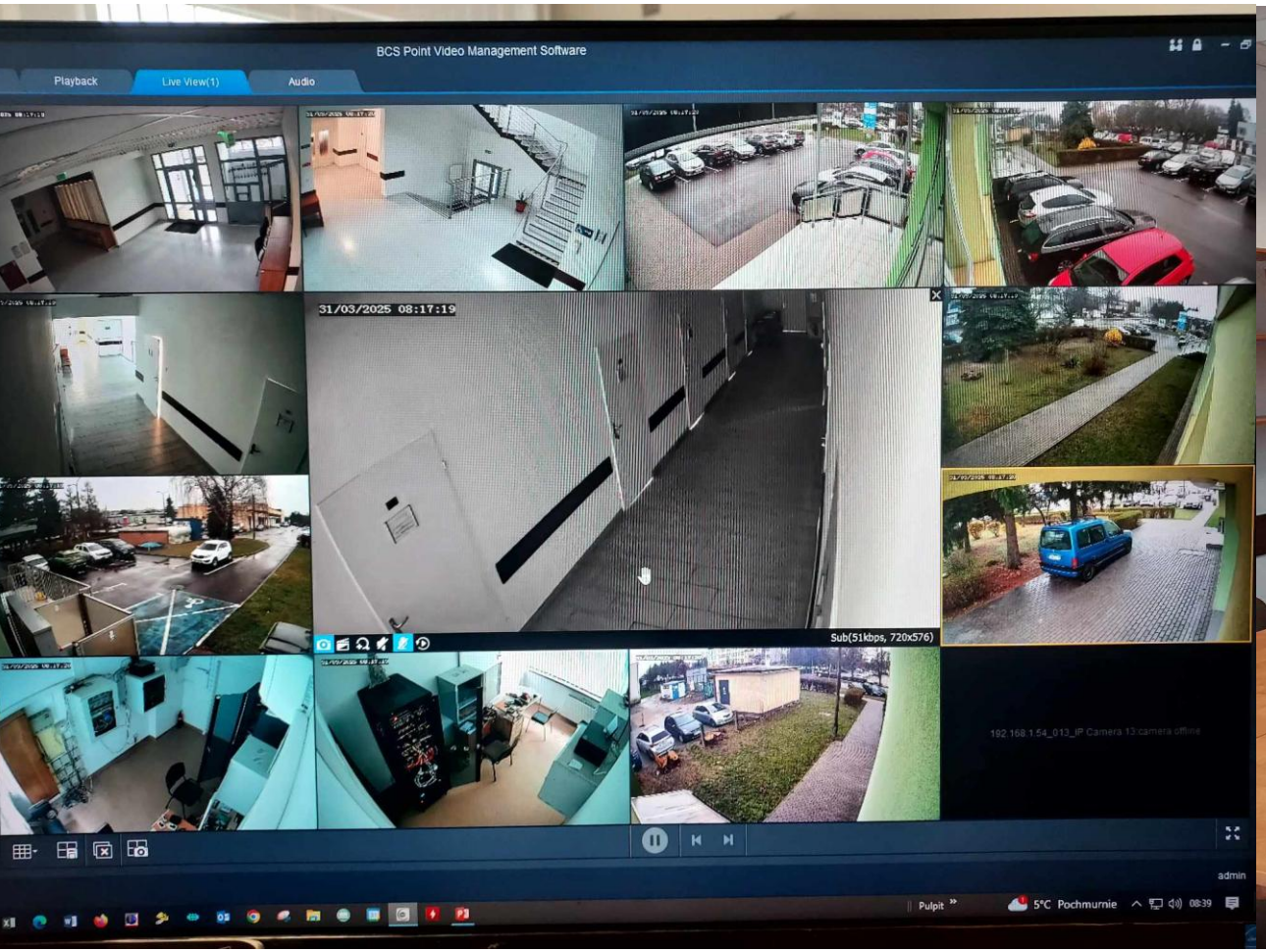

Sala konferencyjna - siedziba WBGiUTR W Lublinie, ul. Bursaki 17

Okolicznościowe spotkanie Wielkanocne
pracowników i emerytów WBGiUTR w Lublinie

WBGiUTR W LUBLINIE

Pracownia Terenowa w Białej Podlaskiej, ul. Warszawska 14 lok. 405-411, 21-500 Biała Podlaska, Kierownik Ewa Ciejpa-Gicewicz,

telefon: 83 343 23 89, 727 792 481, email: bialap@wbglubelskie.pl

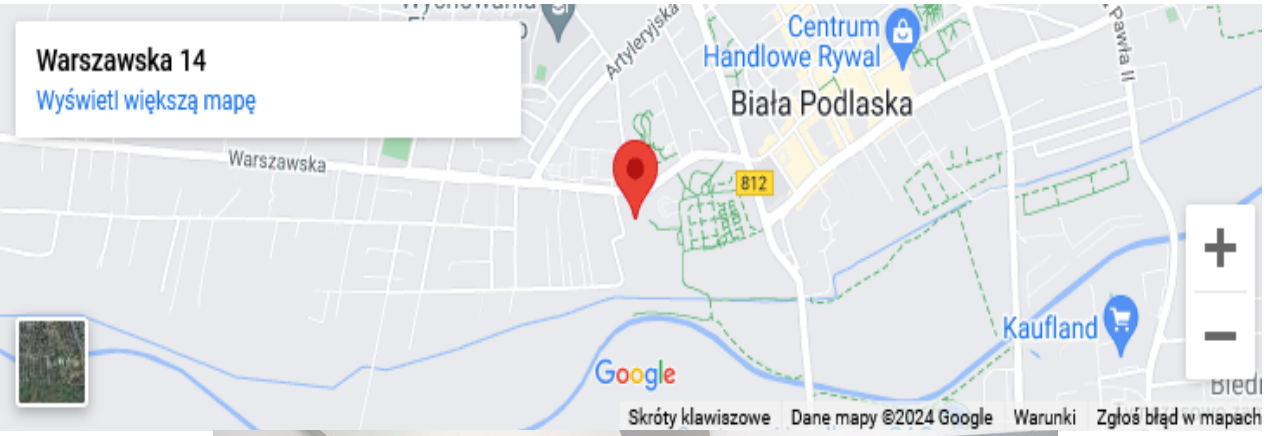

Pracownia Terenowa w Chełmie, ul. Mickiewicza 37, 22-100 Chełm

Kierownik Katarzyna Barlakowska,

tel.: 82 563 04 46, 732 192 078, email: chelm@wbglubelskie.pl

Okolicznościowe spotkanie Wielkanocne
pracowników i emerytów WBGiUTR w Lublinie

WBGiUTR W LUBLINIE

Pracownia Terenowa w Lublinie, ul. Bursaki 17, 20 – 150 Lublin

Kierownik Robert Kulawiak,

telefon: 81 535 85 50, 727 792 954, email: lublin@wbglubelskie.pl

Pracownia Terenowa w Zamościu, ul. Zamenhofa 4, 22-400 Zamość

Kierownik Beata Solska-Łatka

telefon: 84 639 29 14, email: zamosc@wbglubelskie.pl

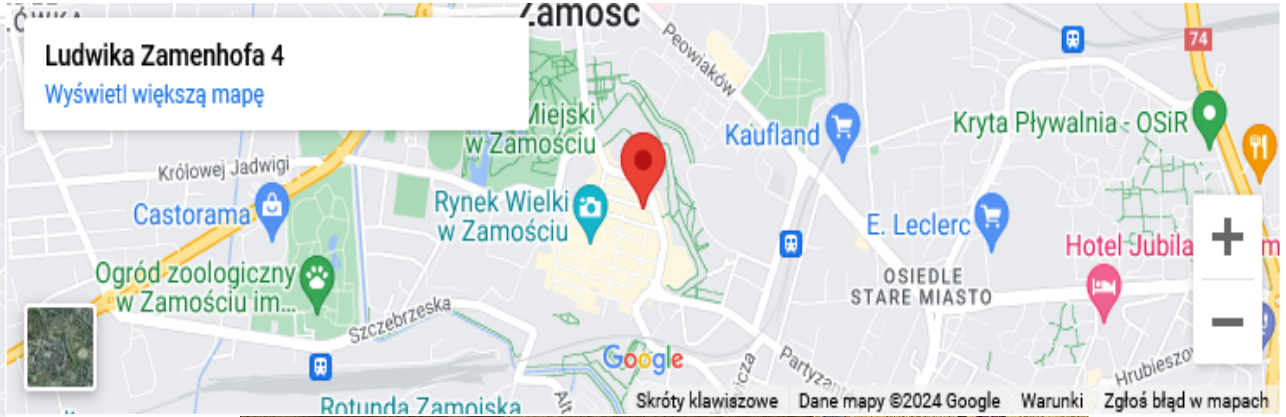

Okolicznościowe spotkanie Wielkanocne
pracowników i emerytów WBGiUTR w Lublinie

WBGiUTR W LUBLINIE

Wojewódzkie Biuro Geodezji i Urządzania Terenów Rolnych w Lublinie

Stan zatrudnienia:

Wg. stanu na 31 stycznia 2025 – 100 pracowników;

W tym:
17 – Dyrektor, kierownicy działów i administracja;
13 – pracownicy obsługi (kierowcy, sprzątaczki, pomiarowi, magazynier, konserwatorzy);
61 – geodeci i klasyfikatorzy gruntów;
9 – nadzór geodezyjny w tym kierownicy pracowni.

Wyposażenie:

Samochody – 26 sztuk; (w latach 2018 – 2023 zakupiono 8 samochodów, zamontowano instalację gazową w 5 sam., zlikwidowano – 8szt. gruntownie wyremontowano pozostałe,)

Instrumenty pomiarowe:
1) Drony – 4 zestawy; (4 nowe)
2) GPS`y – 26 zestawów; (13 nowych)
3) Dalmierze – 28 zestawów.

Sprzęt informatyczny:
1) Zestawy komputerowe – 168;
2) Laptopy - 53;
3) Drukarki – 73;
4) Plotery – 14.

WBGiUTR w Lublinie – warunki pracy

- Warunki pracy – bardzo dobre (odnowione pomieszczenia, nowe meble i wyposażenie, nowoczesny sprzęt);
- Motywacyjny system wynagrodzeń (premie, nagrody);
- Wsparcie finansowe pracowników w zakresie podnoszenia kwalifikacji zawodowych;
- Bezpłatne szkolenia;
- Dopłaty do kart wstępu na siłownie i sale fitnes;
- Świadczenia socjalne na Wielkanoc i Boże Narodzenie oraz dopłaty do wypoczynku;
- Spotkania z emerytami;
- Wycieczki i integracja;
- Możliwość rywalizacji z innymi tego typu jednostkami w Polsce poprzez udział w Ogólnopolskim Konkursie Jakości Prac Scaleniowych.

Wojewódzkiego Biura Geodezji i Urządzania Terenów Rolnych w Lublinie
Zadania - reguluje § 5 Statutu

1. WBGiUTR wykonuje i koordynuje **prace scaleniowo-wymienne** na podstawie ustawy o scalaniu i wymianie gruntów.

2. WBGiUTR wykonuje **prace związane z przygotowaniem dokumentacji geodezyjno-kartograficznej i geodezyjno-prawnej** niezbędnej do:
1) przekazania Województwu mienia Skarbu Państwa służącego realizacji zadań Samorządu Województwa, w tym nieruchomości drogowych;
2) **realizacji inwestycji drogowych dróg wojewódzkich**, inwestycji melioracji wodnych i urządzeń melioracji wodnych,
3) ustalenia linii brzegów wód granicznych oraz wód śródlądowych.

3. WBGiUTR wykonuje **prace geodezyjne, kartograficzne, geodezyjno-prawne i projektowe z terenu województwa, służące do realizacji zadań Samorządu Województwa,** dotyczące w szczególności:
1) **podziałów nieruchomości i ustalania granic nieruchomości stanowiących mienie Województwa wraz z dokumentacją do ujawnienia zmian w księgach wieczystych**, w tym nieruchomości drogowych lub nabywanych pod drogi oraz nieruchomości stanowiących własność Skarbu Państwa,
2) **opracowań w zakresie obszarów chronionych, obwodów łowieckich, map glebowo- rolniczych i szacowania szkód łowieckich.**

4.WBGiUTR **wykonuje opinie o pochodzeniu gleb lub gleboznawczą klasyfikację gruntów** przy wykonywaniu prac geodezyjno-urządzeniowych w związku z przekształceniem powierzchniowej struktury nieruchomości gruntowych i przy wykonaniu melioracji wodnych oraz dla jednostek samorządu terytorialnego w porozumieniu z Samorządem Województwa.

5.WBGiUTR **wykonuje opracowania planów urządzeniowo-rolnych gmin oraz projektów urządzeniowo-rolnych wsi i gospodarstw rolnych** z uwzględnieniem wymogów ochrony i kształtowania środowiska przyrodniczego, ochrony gruntów rolnych oraz retencji wodnej, **na potrzeby modernizacji terenów rolnych i scaleń gruntów.**

6.WBGiUTR wykonuje **prace geodezyjne, kartograficzne, geodezyjno-urządzeniowo-rolne i projektowe, wynikające z zawartych porozumień Samorządu Województwa z administracją rządową i jednostkami samorządu terytorialnego.**

7.WBGiUTR wykonuje **inne zadania zlecone odrębnymi decyzjami Zarządu Województwa Lubelskiego.**
8. WBGiUTR może wykonywać zadania wymienione w ust. 1-7 z udziałem podwykonawców, posiadających stosowne uprawnienia zawodowe.

Scalenia gruntów wraz z zagospodarowaniem poscaleniowym - głównym i strategicznym zadaniem WBGiUTR w Lublinie

Scalanie gruntów - Celem scalenia gruntów jest tworzenie korzystniejszych warunków gospodarowania w rolnictwie i leśnictwie poprzez poprawę struktury obszarowej gospodarstw rolnych, lasów i gruntów leśnych, racjonalne ukształtowanie rozłogów gruntów, dostosowanie granic nieruchomości do systemu urządzeń melioracji wodnych, dróg oraz rzeźby terenu.

Prace scaleniowe są to prace i czynności niezbędne do:

a) wszczęcia postępowania scaleniowego;
b) prowadzenia postępowania scaleniowego;
c) ujawnienia w księgach wieczystych decyzji o zatwierdzeniu projektu scalenia.

Natomiast **przez zagospodarowanie poscaleniowe rozumie się** określone w decyzji o zatwierdzeniu projektu scalenia gruntów prace umożliwiające objęcie w posiadanie przez uczestników scalenia wydzielonych im w ramach postępowania scaleniowego gruntów, polegające na:

a) budowie lub przebudowie dróg dojazdowych do gruntów rolnych i leśnych oraz dojazdów do zabudowań poszczególnych uczestników scalenia,
b) korekcie przebiegu oraz poprawie parametrów technicznych urządzeń melioracji wodnych lub innych urządzeń wodnych,
c) likwidacji zbędnych miedz i dróg oraz wykonywaniu zabiegów rekultywacyjnych umożliwiających uprawę mechaniczną gruntów,
d) budowie lub przebudowie urządzeń wodnych mających na celu zwiększenie retencji wód;

Scalenia gruntów wraz z zagospodarowaniem poscaleniowym

- WBGiUTR w Lublinie w latach 2004 - 2022 w kolejnych okresach programowania w województwie lubelskim zrealizowało następującą ilość scaleń gruntów:

w ramach SPO 2004 – 2006 (n+2)	**14** obiektów scaleniowych	o łącznej powierzchni	**7 663** ha;
w ramach PROW 2007 – 2013 (n+2)	**39** obiektów scaleniowych	o łącznej powierzchni	**25 402** ha;
w ramach PROW 2014 – 2020 (n+5)	**24** obiekty scaleniowe	o łącznej powierzchni	**34 194** ha;
w ramach PROW 2021 – 2022 (n+3)	**12** obiektów scaleniowych	o łącznej powierzchni	**10 142** ha;
Czyli łącznie w latach 2004 – 2022	**89** obiektów scaleniowych	o łącznej powierzchni	**77 401** ha.

Scalenia gruntów wraz z zagospodarowaniem poscaleniowym - prace scaleniowe zrealizowane przez WBGiUTR w Lublinie w województwie lubelskim w latach 2004 – 2013 oraz w latach 2014 - 2022

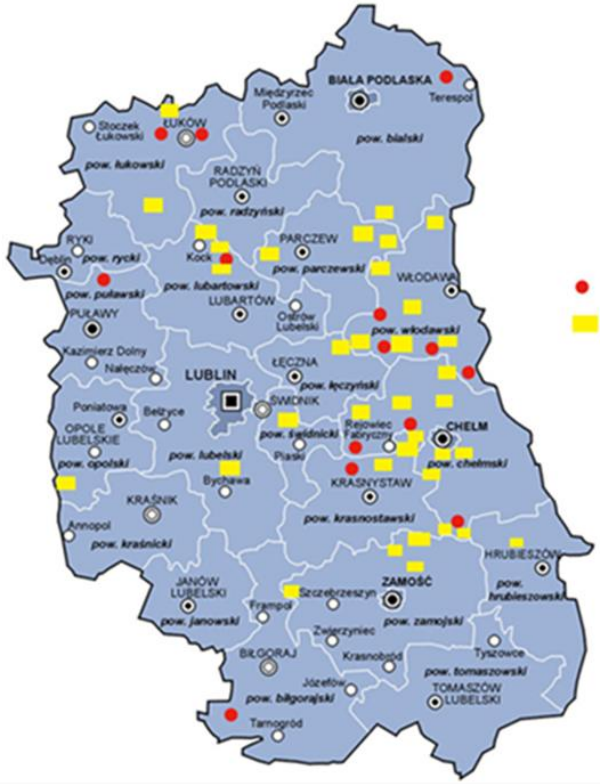

„Geografia" realizowanych przez Wojewódzkie Biuro Geodezji w Lublinie projektów scaleniowych w ramach SPO, lata 2004-2006, oraz PROW, lata 2007-2013

- SPO, lata 2004-2006 15 obrębów(wsi) – 7500 ha
- PROW, lata 2007-2013 65 obrębów(wsi) – 28 000 ha

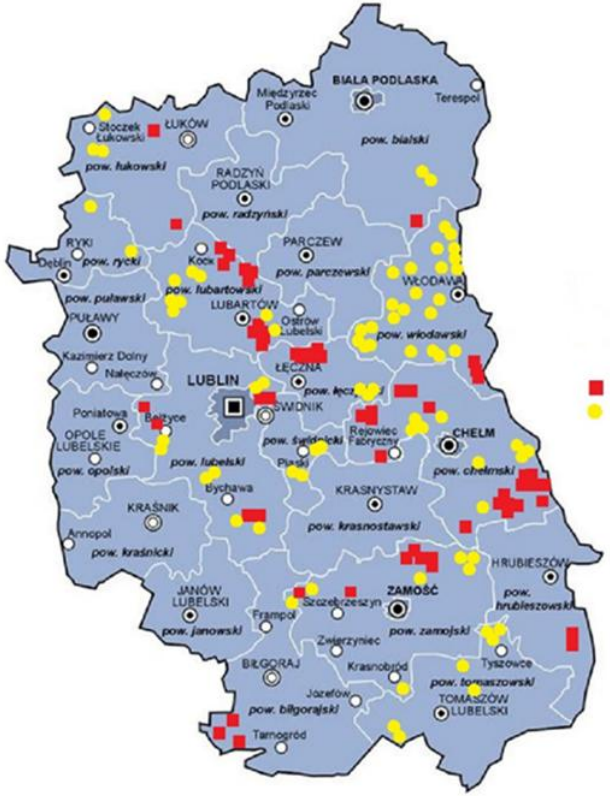

„Geografia" obiektów scaleniowych w ramach PROW, lata 2014 – 2022.

- Program prac
- Lista rezerwowa

WBGiUTR W LUBLINIE

Scalenia gruntów wraz z zagospodarowaniem poscaleniowym - Program Prac Scaleniowych Województwa Lubelskiego na lata 2024 - 2027:

UCHWAŁA NR XVIII/403/2024
ZARZĄDU WOJEWÓDZTWA LUBELSKIEGO

z dnia 9 lipca 2024 r.

w sprawie przyjęcia Programu Prac Scaleniowych dla Województwa Lubelskiego na lata 2024-2027

Na podstawie art. 41 ust. 1 ustawy z dnia 5 czerwca 1998 r. o samorządzie województwa (Dz. U. z 2024 r. poz. 566) oraz art. 3 ust. 4 ustawy z dnia 26 marca 1982 r. o scalaniu i wymianie gruntów (Dz. U. z 2023 r. poz. 1197) Zarząd Województwa Lubelskiego uchwala, co następuje:

§ 1. Zatwierdza się Program Prac Scaleniowych dla Województwa Lubelskiego na lata 2024-2027 stanowiący załącznik do niniejszej uchwały.

§ 2. Wykonanie Programu Samorząd Województwa Lubelskiego zleca wojewódzkiej samorządowej jednostce organizacyjnej Województwa Lubelskiego - Wojewódzkiemu Biuru Geodezji i Urządzania Terenów Rolnych w Lublinie.

§ 3. Bieżącą aktualizację Programu Prac Scaleniowych dla Województwa Lubelskiego na lata 2024-2027 powierza się Marszałkowi Województwa Lubelskiego.

§ 4. Wykonanie uchwały powierza się Marszałkowi Województwa Lubelskiego.

§ 5. Uchwała wchodzi w życie z dniem podjęcia.

Wicemarszałek
Piotr Breś

Marszałek Województwa
Jarosław Stawiarski

Załącznik
do uchwały nr LXIX/1282/2024
Zarządu Województwa Lubelskiego
z dnia 10 grudnia 2024 r.

Urząd Marszałkowski
Województwa Lubelskiego
w Lublinie

Program Prac Scaleniowych
dla Województwa Lubelskiego
na lata 2024 – 2027

10 grudnia 2024 r.

Departament Geodezji i Kartografii
20-029 Lublin, ul. Artura Grottgera 4, tel. 81 4781 215, geodezja@lubelskie.pl
www.lubelskie.pl

LISTA PODSTAWOWA
PROGRAMU PRAC SCALENIOWYCH DLA WOJEWÓDZTWA LUBELSKIEGO
NA LATA 2024-2027

Lp.	OBRĘB	GMINA	POWIAT	Powierzchnia obiektu [ha]	Rok rozpoczęcia	Rok zakończenia
1	Zasiadki	Międzyrzec Podlaski	bialski	701	2024	2027
	Razem powiat bialski			**701**		
2	Czulczyce Duże	Sawin	chełmski	2 236	2024	2027
	Czulczyce- Kolonia	Sawin	chełmski			
	Przysiółek	Sawin	chełmski			
	Sajczyce	Sawin	chełmski			
	Sawin (część)	Sawin	chełmski			
	Razem powiat chełmski			**2 236**		
3	Brzeźnica Leśna - Kolonia (część)	Niedźwiada	lubartowski	1 991	2024	2027
	Górka Lubartowska (część)	Niedźwiada	lubartowski			
	Klementynów (część)	Niedźwiada	lubartowski			
	Niedźwiada (część)	Niedźwiada	lubartowski			
	Niedźwiada Kolonia (część)	Niedźwiada	lubartowski			
	Leszkowice (część)	Ostrówek	lubartowski			
4	Maśluchy (część)	Uścimów	lubartowski	2 316	2024	2027
	Uścimów Nowy (część)	Uścimów	lubartowski			
	Rudka Kijańska	Ostrów Lubelski	lubartowski			
	Razem powiat lubartowski			**4 307**		
5	Stara Wieś	Puchaczów	łęczyński	739	2024	2027
	Ostrówek	Puchaczów	łęczyński			
6	Stary Radzic	Ludwin	łęczyński	496	2024	2027
	Razem powiat łęczyński			**1 235**		
7	Opole	Podedwórze	parczewski	853	2024	2027
	Razem powiat parczewski			**853**		
8	Rybczewice	Rybczewice	świdnicki	1 010	2024	2027
	Razem powiat świdnicki			**1 010**		
9	Krasówka	Włodawa	włodawski	2 844	2024	2027
	Żuków	Włodawa	włodawski			
	Razem powiat włodawski			**2 844**		
10	Majdan Tuczępski	Grabowiec	zamojski	481	2024	2027
11	Skierbieszów (część)	Skierbieszów	zamojski	571	2024	2027
	Zawoda	Skierbieszów	zamojski			
	Razem powiat zamojski			**1 052**		
	OGÓŁEM:			**14 238**		

Załącznik do uchwały nr LXIX/1282/2024 Zarządu Województwa Lubelskiego z dnia 10 grudnia 2024 r. strona 2

LISTA REZERWOWA
PROGRAMU PRAC SCALENIOWYCH DLA WOJEWÓDZTWA LUBELSKIEGO
NA LATA 2024-2027

OGÓŁEM:	**188 132**

Scalenia gruntów wraz z zagospodarowaniem poscaleniowym - prace scaleniowe zrealizowane przez WBGiUTR w Lublinie w województwie lubelskim w latach 2004 – 2013 oraz w latach 2014 - 2022

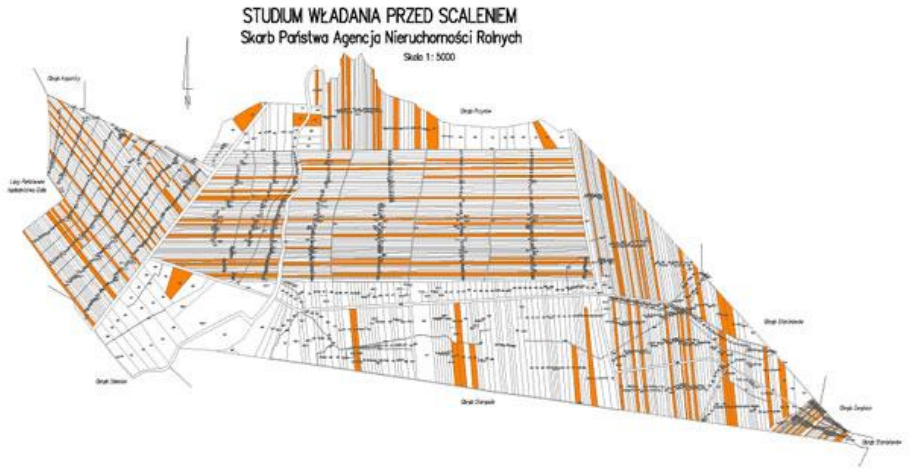

PROW 2007-2013 Obiekt : Marynin, gm. Rejowiec, pow. chełmski

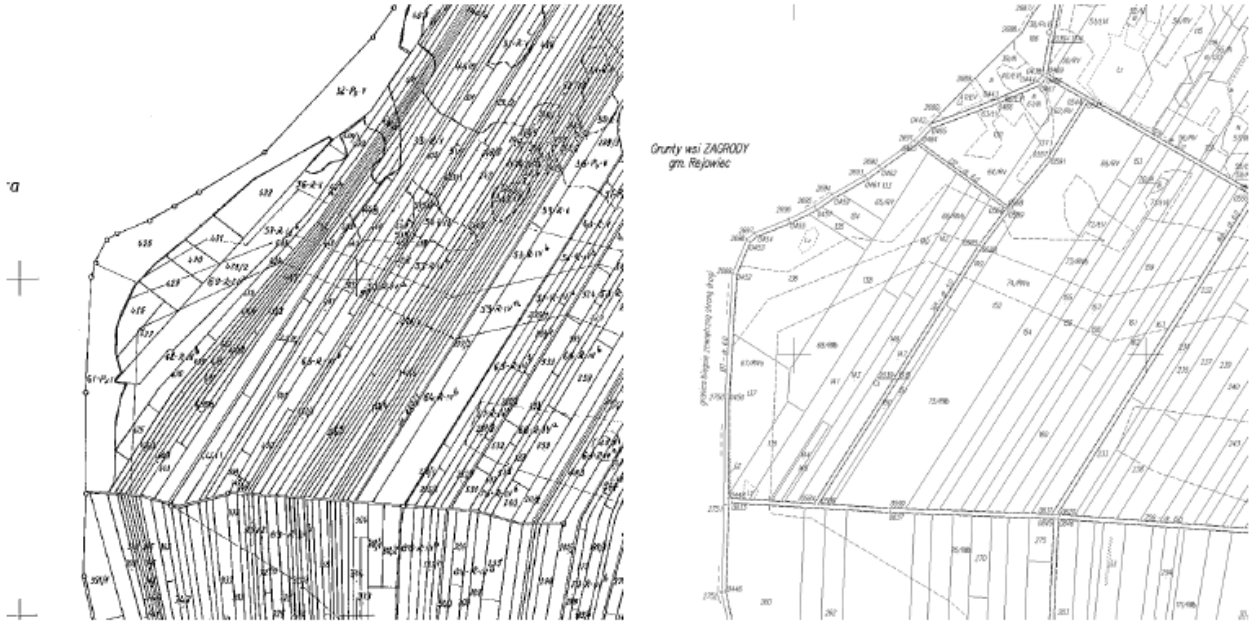

Scalenia gruntów wraz z zagospodarowaniem poscaleniowym - prace scaleniowe zrealizowane przez WBGiUTR w Lublinie w województwie lubelskim w latach 2004 – 2013 oraz w latach 2014 - 2022

Plany urządzeniowo – rolne
- informacje ogólne

Plany urządzeniowo- rolne są to plany gospodarcze, które dotyczą urządzania terenów rolnych w zakresie gospodarowania nieruchomościami.

Opracowania planów urządzeniowo- rolnych gmin lub projektów urządzeniowo– rolnych wsi nawiązują do istniejących opracowań planistycznych i strategicznych, które mówią o funkcji terenu lub w sposób ogólny określają działania oraz prace przyczyniające się do modernizacji obszarów wiejskich. **Celem opracowania jest zidentyfikowanie specyficznych uwarunkowań rolniczych, przyrodniczych, klimatycznych, społecznych czy gospodarczych i przedstawienie takich rozwiązań, które dadzą podstawy do wszechstronnej, wielofunkcyjnej modernizacji wsi i gospodarstw rolnych oraz przyczynią się do poprawy efektywności gospodarstw, do poprawy warunków życia i pracy mieszkańców, do wyeksponowania walorów krajobrazowych, przyrodniczych i kulturowych czy do ochrony walorów rolniczych i przyrodniczych.**

Zawarte w opracowaniu rozwiązania będą pomocne w zaplanowaniu i realizacji prac urządzeniowo– rolnych oraz w przygotowaniu wniosków o pozyskanie funduszy strukturalnych lub w tworzeniu przyszłych opracowań programowych, planistycznych i projektowych. Ustalenia planu urządzeniowo-rolnego w części projektowej, w tym opracowanie tekstowe, tabelaryczne i graficzne **zawierają informacje w zakresie:**

- działań rozwojowych i modernizacji terenów rolnych wynikających z ogólnej charakterystyki gminy;

- poprawy gospodarki gruntami i kształtowania struktury agrarnej;

- poprawy funkcjonalności przestrzeni rolniczej gminy w tym struktury wielkościowej i organizacyjnej gospodarstw rolnych;

- poprawy warunków wodnych i gospodarki wodnej;

- urządzenia funkcjonalnej sieci dróg transportu rolnego;

- kształtowania krajobrazu naturalnego, ochrony przyrody i środowiska naturalnego;

- rozwoju agroturystyki i turystyki wiejskiej;

- stopnia zapotrzebowania na prace urządzeniowo- rolne;

- stopnia zapotrzebowania na prace geodezyjno- kartograficzne.

Plany urządzeniowo – rolne
- wdrożenie planów urządzeniowo- rolnych do realizacji

- **Przeprowadzenie ankiety** związanej z realizacją planów urządzeniowo- rolnych w gminach z województwa lubelskiego i wybór gmin do realizacji w ramach SWL 2024 - 2030

Prezentacja wyników ankiety ws PUR - p.1

Czy Gmina we własnych programach/strategiach stawia na rozwój rolnictwa i działań związanych z obszarami wiejskimi?

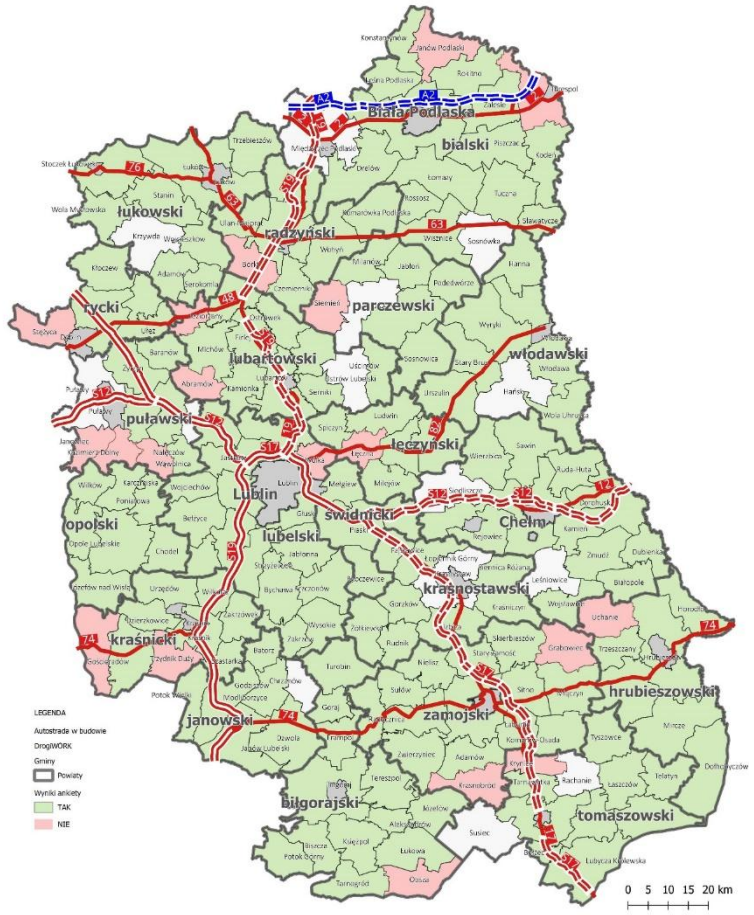

Prezentacja wyników ankiety ws PUR - p.4

Czy Gmina jest zainteresowana wprowadzeniem do Programu Planów i Projektów Urządzeniowo-Rolnych dla Województwa Lubelskiego?

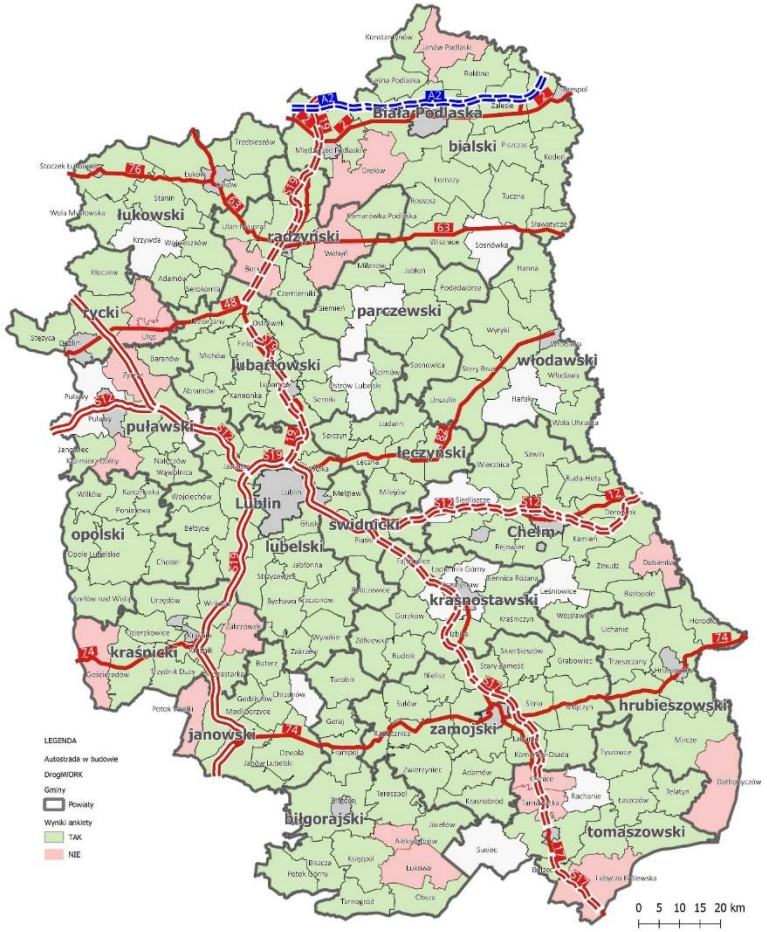

Mapa przeglądowa gmin woj. lubelskiego leżących w obszarze oddziaływania dróg krajowych: 74, S19, 19, S12, 12, S17,17 oraz autostrady A2

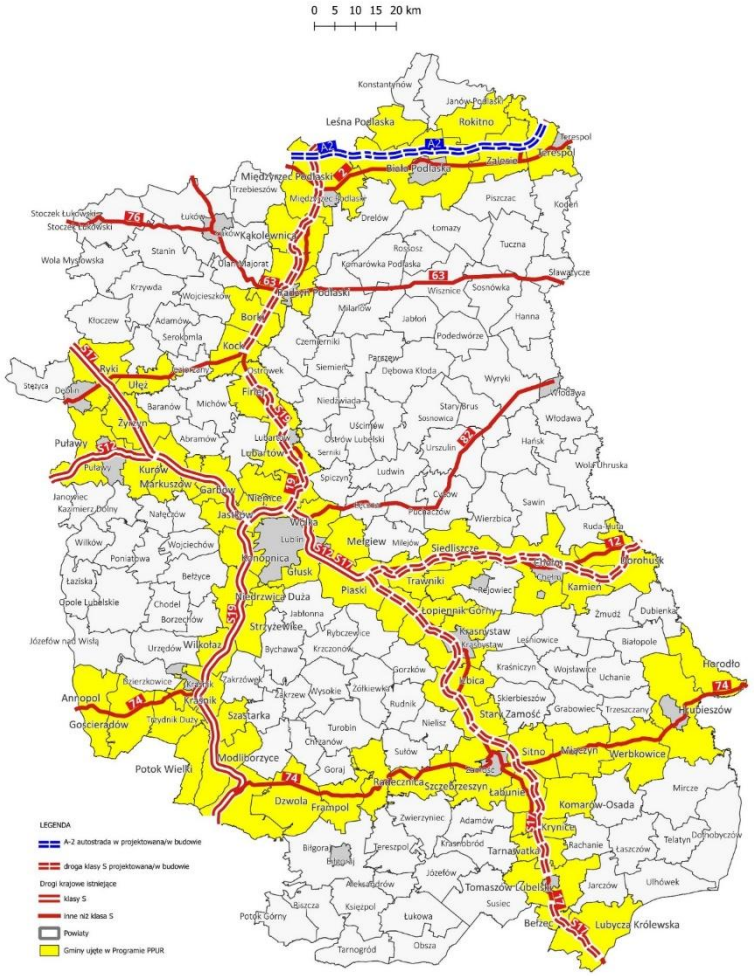

Plany urządzeniowo – rolne

- wdrożenie planów urządzeniowo- rolnych do realizacji w Województwie Lubelskim c.d.

Załącznik
do uchwały nr DLVI/9821/2024
Zarządu Województwa Lubelskiego
z dnia 27 lutego 2024 r.

Urząd Marszałkowski
Województwa Lubelskiego
w Lublinie

Program
Planów i Projektów Urządzeniowo-Rolnych
dla Województwa Lubelskiego

27 lutego 2024 r.

Departament Geodezji i Kartografii
20-029 Lublin, ul. Artura Grottgera 4, tel. 81 4781 215, geodezja@lubelskie.pl
www.lubelskie.pl

Lista gmin
ujętych w Programie Planów i Projektów Urządzeniowo-Rolnych
dla Województwa Lubelskiego*

Lp.	TERYT	Powiat	Gmina
1.	0601032	bialski	Biała Podlaska
2.	0601082	bialski	Leśna Podlaska
3.	0601102	bialski	Międzyrzec Podlaski
4.	0601122	bialski	Rokitno
5.	0601162	bialski	Terespol
6.	0601192	bialski	Zalesie
7.	0602053	biłgorajski	Frampol
8.	0603032	chełmski	Chełm
9.	0603042	chełmski	Dorohusk
10.	0603062	chełmski	Kamień
11.	0603082	chełmski	Rejowiec Fabryczny
12.	0603113	chełmski	Siedliszcze
13.	0604032	hrubieszowski	Horodło
14.	0604042	hrubieszowski	Hrubieszów
15.	0604082	hrubieszowski	Werbkowice
16.	0605032	janowski	Dzwola
17.	0605053	janowski	Janów Lubelski
18.	0605063	janowski	Modliborzyce
19.	0605072	janowski	Potok Wielki
20.	0606022	krasnostawski	Fajsławice
21.	0606043	krasnostawski	Izbica
22.	0606052	krasnostawski	Krasnystaw
23.	0606072	krasnostawski	Łopiennik Górny
24.	0607023	kraśnicki	Annopol
25.	0607042	kraśnicki	Gościeradów
26.	0607052	kraśnicki	Kraśnik
27.	0607062	kraśnicki	Szastarka
28.	0607072	kraśnicki	Trzydnik Duży
29.	0607092	kraśnicki	Wilkołaz
30.	0608032	lubartowski	Firlej
31.	0608063	lubartowski	Kock
32.	0608072	lubartowski	Lubartów
33.	0609042	lubelski	Garbów
34.	0609052	lubelski	Głusk
35.	0609072	lubelski	Jastków
36.	0609082	lubelski	Konopnica
37.	0609102	lubelski	Niedrzwica Duża
38.	0609112	lubelski	Niemce
39.	0609122	lubelski	Strzyżewice
40.	0609142	lubelski	Wólka
41.	0614052	puławski	Końskowola
42.	0614062	puławski	Kurów
43.	0614072	puławski	Markuszów
44.	0614092	puławski	Puławy
45.	0614112	puławski	Żyrzyn

Strona 1

Lp.	TERYT	Powiat	Gmina
46.	0615022	radzyński	Borki
47.	0615042	radzyński	Kąkolewnica
48.	0615062	radzyński	Radzyń Podlaski
49.	0616043	rycki	Ryki
50.	0616062	rycki	Ulęż
51.	0617022	świdnicki	Mełgiew
52.	0617033	świdnicki	Piaski
53.	0617052	świdnicki	Trawniki
54.	0618022	tomaszowski	Bełżec
55.	0618042	tomaszowski	Krynice
56.	0618053	tomaszowski	Lubycza Królewska
57.	0618092	tomaszowski	Tarnawatka
58.	0618112	tomaszowski	Tomaszów Lubelski
59.	0620032	zamojski	Komarów-Osada
60.	0620052	zamojski	Łabunie
61.	0620062	zamojski	Miączyn
62.	0620082	zamojski	Radecznica
63.	0620092	zamojski	Sitno
64.	0620112	zamojski	Stary Zamość
65.	0620133	zamojski	Szczebrzeszyn
66.	0620142	zamojski	Zamość

* W ramach realizacji Programu Planów i Projektów Urządzeniowo-Rolnych możliwe jest przeniesienie gminy między listami, przy zachowaniu liczby planów/projektów do wykonania w danym roku.

Liczba planów/projektów do wykonania w ramach
Programu Planów i Projektów Urządzeniowo-Rolnych jako realizacja
celu strategicznego 1: „Kształtowanie strategicznych zasobów rolnych"
cel operacyjny: 1.1 „Poprawa konkurencyjności gospodarstw rolnych"
ujętego w Strategii Rozwoju Województwa Lubelskiego do 2030 r.

Rok	Liczba planów/projektów w danym roku
2024	8
2025	8
2026	8
2027	8
2028	8
2029	8
2030	7
razem:	**55**

Strona 2

WBGiUTR W LUBLINIE

Rys historyczny Wojewódzkich Jednostek Geodezji Urządzeniowo-Rolnej w Polsce:

- W okresie dwudziestolecia międzywojennego zadania z zakresu geodezji urządzeniowo-rolnej wykonywane przez obecne Jednostki Geodezji Urządzeniowo-Rolnej, nazywane potocznie Wojewódzkimi Biurami Geodezji, realizowały **Okręgowe Urzędy Ziemskie**, powołane do życia ustawą z dnia **6 VII 1920 r.**
- Po II wojnie światowej **15 sierpnia 1944 r.** zostały reaktywowane **Wojewódzkie Urzędy Ziemskie.**
- **24 stycznia 1947 r.** Wojewódzkie Urzędy Ziemskie zostały włączone w zakres działania Urzędów Wojewódzkich jako **Działy Rolnictwa i Reform Rolnych.**
- **20 marca 1950 roku** powstały **Wydziały Rolnictwa i Leśnictwa** Prezydiów Wojewódzkich Rad Narodowych.
- **1 kwietnia 1953 roku** powołane zostały do życia jednostki organizacyjne geodezji urządzeniowo-rolnej o nazwie **Wojewódzkie Zarządy Urządzeń Rolnych** a następnie **1 maja 1954 roku Zarządy Urządzeń Rolnych.**
- **1 lipca 1958 roku** powstały **Wojewódzkie Biura Geodezji i Urządzeń Terenów Rolnych.**
- Od **12 sierpnia 1965 r.** nazwa jednostek zmieniona została na **Wojewódzkie Biura Geodezji i Urządzeń Rolnych**.
- Dnia **10 lipca 1975 roku** powołano do życia **Wojewódzkie Biura Geodezji i Terenów Rolnych.**

WBGiUTR W LUBLINIE

Rys historyczny Wojewódzkich Jednostek Geodezji Urządzeniowo-Rolnej w Polsce:

- Z dniem **1 stycznia 1999r.** przeprowadzoną kolejną reformę administracji państwowej. W wyniku reformy powstało 16 województw, w ramach których powstała administracja rządowa i samorządowa. Z tą chwilą **Wojewódzkie Biura Geodezji i Terenów Rolnych** łącznie z przypisanymi im zadaniami włączono w struktur nowo powstałych województw samorządowych a nazwy **Wojewódzkich Biur Geodezji i Terenów Rolnych** zostały zmodyfikowane stosownie do uchwał Sejmików Wojewódzkich. W wyniku reformy Samorządy poszczególnych województw powołały następujące **Wojewódzkie Jednostki Geodezji Urządzeniowo – Rolnej:**

Wojewódzkie Biuro Geodezji i Terenów Rolnych w Gdańsku
Wojewódzkie Biuro Geodezji w Białymstoku
Wojewódzkie Biuro Geodezji i Terenów Rolnych w Zielonej Górze
Wielkopolski Zarząd Geodezji, Kartografii i Administracji Mieniem w Poznaniu
Mazowieckie Biuro Geodezji i Urządzeń Rolnych w Ostrołęce
Dolnośląskie Biuro Geodezji i Terenów Rolnych we Wrocławiu
Wojewódzkie Biuro Geodezji w Łodzi
Wojewódzkie Biuro Geodezji i Urządzania Terenów Rolnych w Lublinie
Częstochowskie Biuro Geodezji i Terenów Rolnych w Częstochowie
Beskidzkie Biuro Geodezji i Terenów Rolnych w Żywcu
Krakowskie Biuro Geodezji i Terenów Rolnych w Krakowie
Małopolskie Biuro Geodezji i Terenów Rolnych w Tarnowie
Świętokrzyskie Biuro Geodezji w Kielcach
Podkarpackie Biuro Geodezji i Terenów Rolnych w Rzeszowie.

- Głównym przedmiotem działania powołanych przez Samorządy poszczególnych województw Jednostek jest wykonywanie następujących pac:

1)Realizacja zadań własnych samorządów województwa dotyczących geodezji i kartografii;
2)Wykonywanie zadań budżetowych na rzecz rolnictwa dotyczących geodezji urządzeniowo- rolnej;
3)Wykonywanie scaleń gruntów w oparciu o ustawę o scalaniu i wymianie gruntów;
4)Gleboznawcza klasyfikacja gruntów;
5)Wykonywanie planów urządzeniowo- rolnych.

https://wbglubelskie.pl/

100 - lecie scalania gruntów

WBGiUTR W LUBLINIE

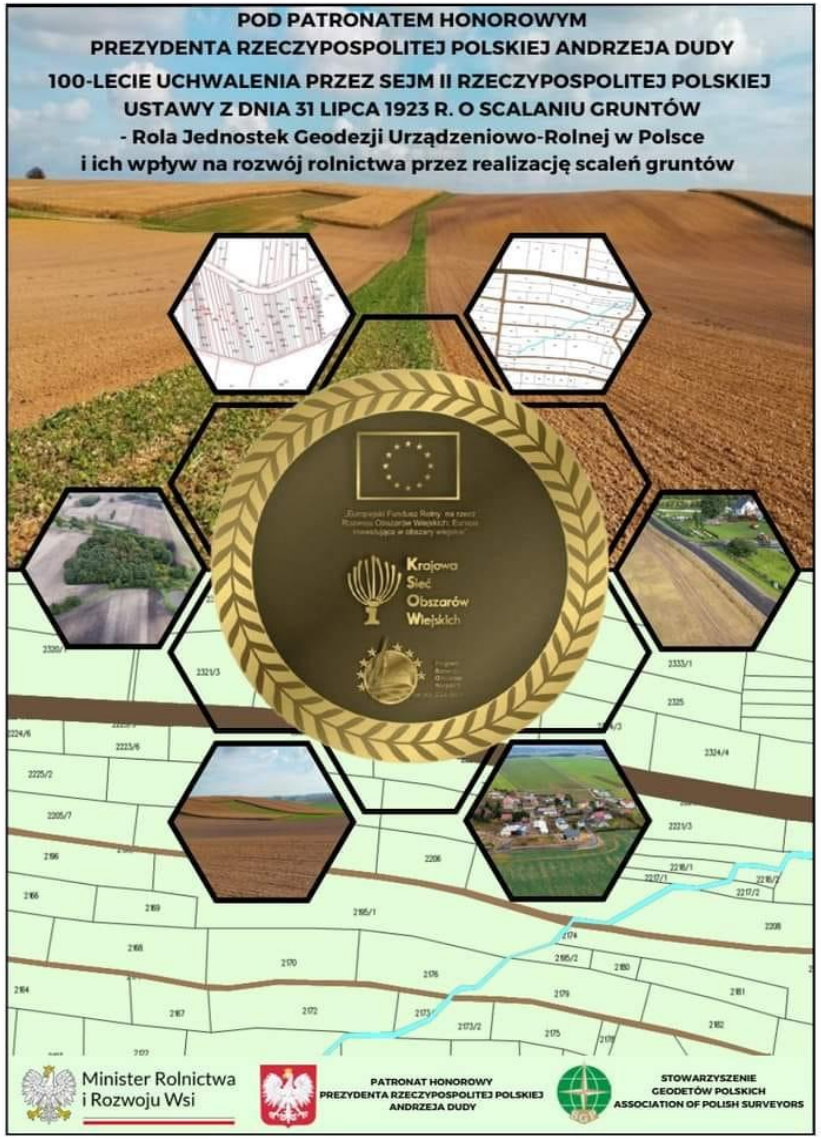

Okolicznościowe spotkanie Wielkanocne
pracowników i emerytów WBGiUTR w Lublinie

WBGiUTR W LUBLINIE

100 - lecie scalania gruntów

Ministerstwo Rolnictwa i Rozwoju Wsi

Patronat Honorowy Prezydenta Rzeczypospolitej Polskiej Andrzeja Dudy

Stowarzyszenie Geodetów Polskich Association of Polish Surveyors

MRiRW

Konferencja o scalaniu gruntów z okazji 100-lecia uchwalenia ustawy

Na Konferencji pn. **„Rola jednostek geodezji urządzeniowo-rolnej w Polsce i ich wpływ na rozwój rolnictwa przez realizację scaleń gruntów"**
organizowanej z okazji 100 - lecia
uchwalenia przez Sejm II Rzeczypospolitej Polskiej
Ustawy z dnia 31 lipca 1923 r. o scalaniu gruntów

Minister Rolnictwa i Rozwoju Wsi

w dowód uznania za wieloletnią pracę na rzecz rolnictwa i rozwoju wsi, a także za szczególne zasługi i osobiste zaangażowanie w realizację prac urządzeniowo- rolnych w zakresie scaleń gruntów, przyznał

Statuetki

następującym osobom z terenu województwa lubelskiego:

Pan Stanisław Golec
Pan Stanisław Kochański
Pan Zbysław Suchora
Pan Bronisław Ścigaj
Pan Tadeusz Handor

Warszawa, 20-21 czerwca 2023 r.

Ministerstwo Rolnictwa i Rozwoju Wsi

MRiRW

Konferencja o scalaniu gruntów z okazji 100-lecia uchwalenia ustawy

Na Konferencji pn. **„Rola jednostek geodezji urządzeniowo-rolnej w Polsce i ich wpływ na rozwój rolnictwa przez realizację scaleń gruntów"**
organizowanej z okazji 100 - lecia
uchwalenia przez Sejm II Rzeczypospolitej Polskiej
Ustawy z dnia 31 lipca 1923 r. o scalaniu gruntów

Minister Rolnictwa i Rozwoju W

w dowód uznania za wieloletnią pracę na rzecz rolnictwa i rozwoju wsi, a także za szczególne zasługi i osobiste zaangażowanie w realizację prac urządzeniowo- rolnych w zakresie scaleń gruntów, przyznał

odznaki honorowe
„Zasłużony dla rolnictwa"

następującym osobom z terenu województwa lubelskiego:

Pan Marek Banach
Pan Andrzej Barański
Pan Jan Hołowiński
Pan Wojciech Niedzielak
Pan Zbigniew Rudzki

Warszawa, 20-21 czerwca 2023 r.

Ministerstwo Rolnictwa i Rozwoju Wsi

Patronat Honorowy Prezydenta Rzeczypospolitej Polskiej Andrzeja Dudy

Stowarzyszenie Geodetów Polskich Association of Polish Surveyors

MRiRW

Konferencja o scalaniu gruntów z okazji 100-lecia uchwalenia ustawy

Na Konferencji pn. **„Rola jednostek geodezji urządzeniowo-rolnej w Polsce i ich wpływ na rozwój rolnictwa przez realizację scaleń gruntów"**
organizowanej z okazji 100 - lecia
uchwalenia przez Sejm II Rzeczypospolitej Polskiej
Ustawy z dnia 31 lipca 1923 r. o scalaniu gruntów

Minister Rolnictwa i Rozwoju Wsi

w dowód uznania za wieloletnią pracę na rzecz rolnictwa i rozwoju wsi, a także za szczególne zasługi i osobiste zaangażowanie w realizację prac urządzeniowo- rolnych w zakresie scaleń gruntów, przyznał

Dyplomy

następującym osobom z terenu województwa lubelskiego:

Pan Bartosz Czech
Pani Katarzyna Barlakowska
Pani Dorota Pietruczyk – Popławska
Pani Ewa Ciejpa – Gicewicz
Pani Barbara Kolenda
Pan Adam Panasiuk
Pan Roman Pietruszewski
Pan Marek Kopieniak
Pan Tomasz Piecak

Warszawa, 20-21 czerwca 2023 r.

WBGiUTR W LUBLINIE

WBGiUTR w Lublinie - osiągnięcia

Marszałek
Województwa Lubelskiego

*Praca zespołowa to umiejętność wspólnej pracy na rzecz wspólnej wizji.
Umiejętność ukierunkowania indywidualnych osiągnięć na cele organizacyjne.
To paliwo, które pozwala zwykłym ludziom osiągnąć niezwykłe rezultaty.*

Andrew Carneige

DYPLOM UZNANIA

dla

Wojewódzkiego Biura Geodezji w Lublinie

z okazji

Dnia Samorządu Terytorialnego

z życzeniami nieustającej satysfakcji z wykonywanej pracy na rzecz mieszkańców naszego województwa, pomyślnej realizacji prowadzonych przedsięwzięć oraz niesłabnącego zapału do podejmowania nowych wyzwań

Jarosław Stawiarski

Marszałek Województwa Lubelskiego

Lublin, 27 maja 2022 r.

Okolicznościowe spotkanie Wielkanocne
pracowników i emerytów WBGiUTR w Lublinie

WBGiUTR W LUBLINIE

Rys historyczny WBGiUTR w Lublinie:

W 1918 roku organem właściwym dla spraw przebudowy ustroju rolnego została ***Okręgowa Komisja Ziemska*** ustanowiona rozporządzeniem Rady Ministrów z 18 X 1918 r. (Dz. P. Kr. P. 1918,nr 13, poz. 25). **Wojewódzkie Biuro Geodezji i Urządzania Terenów Rolnych w Lublinie** (nazwa obecna) w swojej historii przechodziło wiele przekształceń. Na każdym etapie istnienia WBGiUTR w Lublinie była ***jednostką geodezji urządzeniowo – rolnej***, której strategicznym działaniem była ***realizacja scaleń gruntów (komasacja) i innych prac urządzeniowo – rolnych***. Przed drugą wojną światową prace te realizowane był przez **Okręgowe Urzędy Ziemskie,** których podstawą do utworzenia była ustawa z dnia ***6 lipca 1920 roku*** o organizacji urzędów ziemskich (Dz.U. 1920, nr. 70, poz. 461) zastąpiona ustawą z dnia 11 sierpnia 1923 r. (Dz.U. 1923, nr. 90, poz. 706). **Siedzibą Okręgowego Urzędu Ziemskiego w Lublinie było miasto Lublin, w latach 1928 – 1934 siedziba mieściła się w budynku „Pod zegarem" na rogu ul. Uniwersyteckiej i Idziego Radziszewskiego (adres: Uniwersytecka 3)**. Urzędy ziemskie składały się z następujących działów: administracyjnego, urządzeń rolnych, technicznego i osobowego. Najważniejszą częścią okręgowych urzędów ziemskich był ***dział urządzeń rolnych.*** Do zadań urzędu należała regulacja obrotu ziemią, realizacja reformy rolnej a także prowadzenie prac nad przebudową ustroju rolnego, parcelacje i ***scalenia gruntów (komasacje)***, likwidacja służebności gruntowych oraz sprawy melioracji gruntów. Zakresem swego działania urząd obejmował powiaty: bialskopodlaski, biłgorajski, chełmski, garwoliński, hrubieszowski, janowski, konstantynowski, krasnostawski, lubartowski, lubelski, puławski, radzyński, siedlecki, sokołowski, tomaszowski, węgrowski, włodawski i zamojski. Przy urzędzie funkcjonował organ kolegialny – Okręgowa Komisja Ziemska, która orzekała w sprawach spornych w postępowaniach regulacyjnych, scaleniowych i znoszenia służebności oraz wykupu i przejmowania nieruchomości na cele reformy rolnej. W dniu 31 lipca 2023r. Sejm RP uchylił ustawę o scaleniu gruntów.

Likwidacja Okręgowego Urzędu Ziemskiego jako samodzielnej instytucji nastąpiła w roku 1934, z chwilą włączenia go do Lubelskiego Urzędu Wojewódzkiego (Dz. U. 1933, nr 85, poz. 635). W związku z tym, ***począwszy od 1934 r.*** obowiązki Okręgowego Urzędu Ziemskiego w Lublinie zostały przejęte przez **Wydział Rolnictwa Lubelskiego Urzędu Wojewódzkiego**.

WBGiUTR W LUBLINIE

Rys historyczny WBGiUTR w Lublinie:

Po drugiej wojnie świtowej zarządzeniem kierownika Resortu Rolnictwa i Reform Rolnych PKWN na podstawie dekretu Krajowej Rady Narodowej z dnia ***15 sierpnia 1944 r.*** o organizacji wojewódzkich i powiatowych urzędów ziemskich (Dz. U. Nr 2 poz. 4) został powołany **Wojewódzki Urząd Ziemski w Lublinie**, którego siedziba mieściła się w budynku przy ul. Wyszyńskiego 11. WUZ dzielił się na wydziały: Administracyjny, Rolniczy, Leśny, ***Urządzeń Rolnych***, Techniczno-Pomiarowy, Wodno-Melioracyjny, Finansowy, Prawny i Weterynaryjny. Stanowiska prezesów w tym czasie pełnili kolejno: ***Edward Grudziński, Jan Bilski i Henryk Piątkowski.***

Następnie w wyniku zarządzenia Wojewody Lubelskiego z dnia ***28 lutego 1947 r***. wydanego na podstawie dekretu z 12 sierpnia 1946 r. o zespoleniu urzędów ziemskich z władzami administracji ogólnej (Dz. U. Nr 43 poz. 248) oraz zarządzenia wykonawczego Ministrów Rolnictwa i Reform Rolnych, Administracji Publicznej i Ziem Odzyskanych z 24 stycznia 1947 r. (niepublikowane) Wojewódzki Urząd Ziemski w Lublinie został włączony w zakres działania Urzędu Wojewódzkiego Lubelskiego jako **Dział Rolnictwa i Reform Rolnych**, który dzielił się na wydziały: ***Urządzeń Rolnych, Pomiarów Rolnych*** i Finansów Rolnych. Na Dyrektora tego działu powołano ***inż. Stanisława Żakiewicza.***

20 marca 1950 roku została wprowadzona ustawa o terenowych organach jednolitej władzy państwowej. Na mocy tej ustawy zniesione zostały urzędy wojewódzkie, powiatowe i gminne oraz organy wojewodów, starostów i wójtów. W ich miejsce zostały powołane wojewódzkie, powiatowe i gminne rady narodowe, których organami wykonawczymi i zarządzającymi zostały prezydia. W wyniku tych zmian powstał **Wydział Rolnictwa i Leśnictwa** **Prezydium Wojewódzkiej Rady Narodowej** w skład którego wchodziły trzy oddziały: ***Urządzeń Rolnych, Pomiarów Rolnych*** i Finansów Rolnych. Kierownikami poszczególnych oddziałów zostali: ***Witold Izbicki, Franciszek Sapiecha i Roman Łuzaj.***

W wyniku kolejnej reorganizacji administracji dnia ***1 kwietnia 1950*** roku powołana została do życia jednostka organizacyjna o nazwie **Wojewódzki Zarząd Urządzeń Rolnych w Lublinie**, który podlegał pod Prezydium Wojewódzkiej Rady Narodowej w Lublinie. Do jednostki WZUR w Lublinie zostały włączone wszystkie oddziały Wydziału Rolnictwa i Leśnictwa PWRN w Lublinie, etaty i pracownicy. Na dyrektora WZUR w Lublinie powołany został ***inż. Włodzimierz Ginko*** a następnie ***Sławosz Kozłowski.***

WBGiUTR W LUBLINIE

Rys historyczny WBGiUTR w Lublinie:

1 maja 1954 roku Wojewódzki Zarząd Urządzeń Rolnych w Lublinie zmienił nazwę na **Zarząd Urządzeń Rolnych w Lublinie**, który składał się z ***Oddziału Urządzeń Rolnych i Oddziału Geodezji***. Po ukazaniu się dekretu z dnia ***2 lutego 1955r. o ewidencji gruntów i budynków*** podstawowym zadaniem jednostki było wykonywanie aktualnych podkładów mapowych na potrzeby klasyfikacji gleboznawczej. Przedmiotem prac były też zadania związane z tworzeniem Rolniczych Spółdzielni Produkcyjnych i Państwowych Gospodarstw Rolnych, a także m.in. prace związane z budową kanału Wieprz-Krzna oraz dotyczące nowego przebiegu granicy państwowej w powiatach Hrubieszów i Tomaszów. Dyrektorem ZUR w Lublinie został ***Sławosz Kozłowski*** a jego zastępcami ***inż. Stefan Ruciński i inż. Wacław Nurek.***

W dniu ***1 lipca 1958r.*** Wojewódzkiemu Zarządowi Rolnictwa w Lublinie przywrócono dawną nazwę – Wydział Rolnictwa i Leśnictwa PWRN, natomiast z dotychczasowego Zarządu Urządzeń Rolnych wyłączono Oddział Urządzeń Rolnych, a ***pozostałą część Zarządu Urządzeń Rolnych przemianowano na*** **Wojewódzkie Biuro Geodezji i Urządzeń Terenów Rolnych w Lublinie,** które podlegało pod Wydział Rolnictwa i Leśnictwa Prezydium Wojewódzkiej Rady Narodowej w Lublinie. ***Dyrektorem Biura został inż. Wacław Nurek*** a jego zastępcą **Mieczysław Kozioł.** W latach *1956-1969* jednostka wykonywała głównie prace geodezyjne związane z zakładaniem ewidencji gruntów, w tym w znacznym stopniu na podkładzie fotogrametrycznym.

Z dniem ***1 stycznia 1966 r.*** na mocy Zarządzenia Ministra Rolnictwa z dnia 12 sierpnia 1965 r. dotychczasowa nazwa jednostki zmieniona została na **Wojewódzkie Biuro Geodezji i Urządzeń Rolnych w Lublinie**, a główne zadania Biura w tym czasie to zakładanie jednolitej ewidencji gruntów oraz ***scalenia i wymiany gruntów***. W roku 1971 nastąpiła zmiana na stanowisku dyrektora. Dotychczasowy dyrektor inż. Wacław Nurek przeszedł na emeryturę, a funkcję tę objął mgr **M*ieczysław Kozioł*** (zastępcą dyrektora został mgr inż. ***Marian Nykiel***).

Ustawa z dnia ***28 maja 1975 r.*** wprowadziła dwuetapowy podział Państwa na gminy i województwa (zamiast dotychczasowych 17 powstało 49). Zniesiono powiaty. ***Równocześnie Uchwałą nr 122 Rady Ministrów z dnia 10 lipca 1975 r. utworzono*** **Wojewódzkie Biuro Geodezji i Terenów Rolnych w Lublinie (także w Chełmie, Białej Podlaskiej i Zamościu)**, a główne zadania wykonywane wówczas to: przejmowanie i rozdysponowywanie gospodarstw PFZ na rzecz gospodarki uspołecznionej, aktualizacja ewidencji gruntów po uwłaszczeniu, wykonywanie map glebowo – rolniczych oraz ***scalenia i wymiany gruntów***.

WBGiUTR W LUBLINIE

Rys historyczny WBGiUTR w Lublinie:

W roku ***1982*** Zarządzeniem Wojewody Lubelskiego z dnia **15 marca 1982r**. nastąpiło **połączenie Wojewódzkiego Biura Geodezji i Terenów Rolnych w Lublinie z Wojewódzkim Biurem Geodezji i Kartografii w Lublinie.** Z tą chwilą funkcję dyrektora powierzono inż. ***Tadeuszowi Korulczykowi.*** W roku ***1984*** nastąpiła kolejna, reorganizacja Biura polegająca na wyłączeniu z jednostki wszystkich komórek organizacyjnych spełniających zadania administracji państwowej tworząc w Urzędzie Wojewódzkim Wydział Geodezji i Gospodarki Gruntami. W WBGiTR pozostała służba geodezyjna i administracja wewnętrzna Biura, a Biuro po raz pierwszy stało się jednostką budżetową, w całości usługową na rzecz rolnictwa w zakresie prac geodezyjnych, w ramach obowiązującego prawa. Dyrektorem Biura mianowano mgr inż. ***Mariana Nykla***, a jego zastępcą mgr inż. ***Stanisława Kochańskiego.***

Zarządzeniem Wojewody Lubelskiego Nr 8/92 z dnia ***20 stycznia 1992 r.*** w miejsce Wojewódzkiego Biura Geodezji i Terenów Rolnych w Lublinie jako jednostki budżetowej utworzono **zakład budżetowy** z zachowaniem tej samej nazwy. Nastąpiła także zmiana dyrektora Biura, którym z dniem 15.01.1993 został mgr inż. ***Stanisław Golec* a** jego zastępcą został mgr inż. ***Stanisław Kochański*,** a następnie mgr inż**. *Zbysław Suchora.***

Z dniem ***1 stycznia 1999r.*** przeprowadzono kolejną reformę administracyjną w wyniku której powstało 16 województw w ramach których utworzono administrację rządową i samorządową. Z tą chwilą WBGiTR w Lublinie łącznie z przypisanymi Biuru zadaniami włączono w struktury nowo powstałego województwa samorządowego jako zakład budżetowy, Uchwałą Sejmiku Nr VII/46/99 z dnia ***1 marca 1999 r.*** w sprawie reorganizacji wojewódzkich biur geodezji i terenów rolnych. Równocześnie dokonano scalenia biur geodezji i terenów rolnych działających w dawnym układzie województw w jedno **Wojewódzkie Biuro Geodezji i Terenów Rolnych w Lublinie** (Biała Podlaska, Chełm, Lublin, Zamość, pow. Łuków, pow. Janów). Na mocy uchwały zostaje utworzone **Wojewódzkie Biuro Geodezji i Terenów Rolnych w Lublinie wraz z pracowniami w Puławach, Opolu Lubelskim, Rykach, Lubartowie, Kraśniku, Janowie Lubelskim i Łukowie, Oddziałem w Białej Podlaskiej wraz z pracowniami w Parczewie, Radzyniu Podlaskim i Łosicach, Oddziałem w Chełmie wraz z pracowniami we Włodawie i Krasnymstawie, Oddziałem w Zamościu wraz z pracowniami w Biłgoraju, Hrubieszowie i Tomaszowie.** Jednocześnie w 1999r. następuje likwidacja pracowni w Radzyniu Podlaskim, Łosicach, Janowie Lubelskim, Kraśniku, Biłgoraju, Tomaszowie i Opolu Lubelskim. W 2001 r. ulega likwidacji pracownia w Łukowie, w 2003 r. zostają zlikwidowane pracownie w Rykach i Parczewie a w 2010 r. Pracownie w Lubartowie i Puławach.

WBGiUTR W LUBLINIE

Rys historyczny WBGiUTR w Lublinie:

Wojewódzkie Biuro Geodezji i Terenów Rolnych w Lublinie zgodnie z Uchwałą Nr XLVI/799/10 Sejmiku Województwa Lubelskiego z dnia 6 lipca 2010 r. z dniem ***1 stycznia 2011 r.*** zostało przekształcone z WBGiTR – zakład budżetowy w **Wojewódzkie Biuro Geodezji w Lublinie** – jednostkę budżetową, zwaną w skrócie WBG w Lublinie wraz z pracowniami w Białej Podlaskiej, Chełmie, Lublinie i Zamościu oraz Krasnymstawie, Hrubieszowie i Włodawie. ***Stanisław Golec*** pełnił funkcję Dyrektora WBG w Lublinie do końca 2013 roku.

Następnie funkcję tę pełnili kolejno ***Przemysław Zaleski*** od 8 stycznia 2014 r. do 27 stycznia 2017 r. i ***Tomasz Prządka*** od 28 stycznia 2017 r. do 8 stycznia 2019 r.

Od dnia ***9 stycznia 2019*** roku Dyrektorem Wojewódzkiego Biura Geodezji w Lublinie został ***Marek Banach*****.** W dniu 25 kwietnia 2019 roku został zaktualizowany Statut Wojewódzkiego Biura Geodezji w Lublinie i zmieniła się jego struktura organizacyjna. o tej zmianie Wojewódzkie Biuro Geodezji w Lublinie pozostaje wojewódzką samorządową jednostką organizacyjną składającą się z 8 komórek organizacyjnych do których zaliczają się 4 pracownie terenowe zlokalizowane w byłych miasta wojewódzkich tj. w Lublinie, Białej Podlaskiej, Chełmie i Zamościu oraz 4 działy: Administracyjno-Gospodarczy, Organizacyjno-Kadrowy, Finansowo-Księgowy oraz Zarządzania i Nadzoru Technicznego. Dnia **27 lutego 2023 r**. uchwałą Sejmiku Województwa Lubelskiego nr. XLV/671/2023 WBG w Lublinie zmieniło nazwę na **Wojewódzkie Biuro Geodezji i Urządzania Terenów Rolnych w Lublinie**. W skrócie WBGiUTR w Lublinie..

WBGiUTR w Lublinie – wspomnienia minionych lat – lata czterdzieste i pięćdziesiąte

Na zdjęciu:

Grupa pracowników Wojewódzkiego Urzędu Ziemskiego, w większości Wydziału Funduszu Ziemi. Od lewej strony stoją: Jerzy Lecewicz, Niezabitowska, Bolesław Rutkowski, Janina Matiaszewska, inż. Marian Jungst, Danuta Malenda, Zugarska, Maria Sadowska, Wielgórski (główny księgowy), Smoliński, Alicja Binięda, Tadeusz Stępniak, H. Eliaszewicz, Roman Łuczaj (naczelnik Wydziału Funduszu Ziemi).
Od lewej strony siedzą: Jadwiga Dobrowolska, Halina Świątkowska, inżynier Czubaszek (zastępca naczelnika Wydziału Funduszu Ziemi), Stanisław Paszyc (kierownik Oddziału Finansowego), Maria Szadkowska i Iwaszkiewicz.

Wydziałami kierowali naczelnicy. Pierwszym naczelnikiem Wydziału Urządzeń Rolnych był inżynier Czubaszek, Wydziału Techniczno-Pomiarowego – inżynier Stanisław Zachara, później inżynier Jan Biński oraz inżynier Włodzimierz Ginko zaś naczelnikiem Wydziału Funduszu Ziemi – Soławski a następnie Roman Łuczaj.

Z dniem 1 lipca 1958 roku Wojewódzkiemu Zarządowi Rolnictwa przywrócono dawną nazwę tj. Wydział Rolnictwa i Leśnictwa PWRN i dokonano jednocześnie reorganizacji Zarządu Urządzeń Rolnych w ten sposób, że wyłączono z Zarządu Urządzeń Rolnych Oddział Urządzeń Rolnych i włączono do Wydziału Rolnictwa i Leśnictwa, zaś pozostałą część ZUR przemianowano na

Wojewódzkie Biuro Geodezji i Urządzeń Terenów Rolnych,

którego dyrektorem mianowano inżyniera Wacława Nurka, dotychczasowego zastępcę kierownika Zarządu Urządzeń Rolnych. Na zastępcę WBG i UTR powołano Mieczysława Kozioła.

z-ca dyrektora M. Kozioł

dyrektor Wacław Nurek

Odpoczynek przy pracy. Od lewej: inżynier Józef Głowacki, Wiańczysław Piasecki, magister inżynier Żukowski z Ministerstwa Rolnictwa, kierowca Tadeusz Wołyniec.

„Nosi" na wycieczce – na pierwszym planie Teodor Detiuk – długoletni magazynier, legendarna postać biura

WBGiUTR w Lublinie – wspomnienia minionych lat – lata sześćdziesiąte i siedemdziesiąte

Rok 1966 – koleżanki w pracowni kreślarskiej:

Sosnowska Irena
Macknica Henryka
Ostrowska Maria
Wołyniec Danuta
Oziębło Lidia
Gęsicka Urszula
Okniańska Marta
Targońska Halina
Pałka Anna

Z wycieczki do Trójmiasta. Grupa na tle portu osobowego Żeglugi Gdańskiej w Gdańsku (dwudziestu pracowników z WBG i UR, reszta z innych jednostek wydziału).

Rok 1967

Jak wyżej

Rok 1968

Grupa wycieczkowa w Wieliczce na tle budynku kopalni soli w Wieliczce (27 osób z WBG i UR).

Dział księgowości: (od lewej) Irena Mazur, Irena Grudzień, Barbara Nurek, Jerzy Górecki.

WBGiUTR w Lublinie – wspomnienia minionych lat – rok 1987 i 1988

W dniach 24-26.04.87 r. odbyły się w Kazimierzu Dolnym IV Szachowe Mistrzostwa Polski Geodetów

Na zdjęciu Prezydium Mistrzostw

Od lewej: Mościbrodzki Aleksander
Zaręba Stanisław
Radecka Danuta
Zięba Jan
Kura Józef
Nykiel Marian

W godzinach wieczornych w miejscu zakwaterowania tj. Kazimierzu Dolnym n/Wisłą odbyło się spotkanie towarzyskie miłe wspominane przez uczestników.

Rok 1988

W turnieju tenisa stołowego o puchar Głównego Inżyniera Wojewódzkiego Biura Geodezji i Terenów Rolnych walczyli dnia 6 lutego geodeci naszego Biura.

WBGiUTR w Lublinie – wspomnienia minionych lat – 1988 rok

pieczone kiełbaski
były bardzo smaczne.

..... a zabawa
wyśmienita

Na przyjęciu w remizie strażackiej - przygotowanym przez
Koło Gospodyń Wiejskich z Karczmisk.

WBGiUTR w Lublinie – wspomnienia minionych lat – 1988 rok

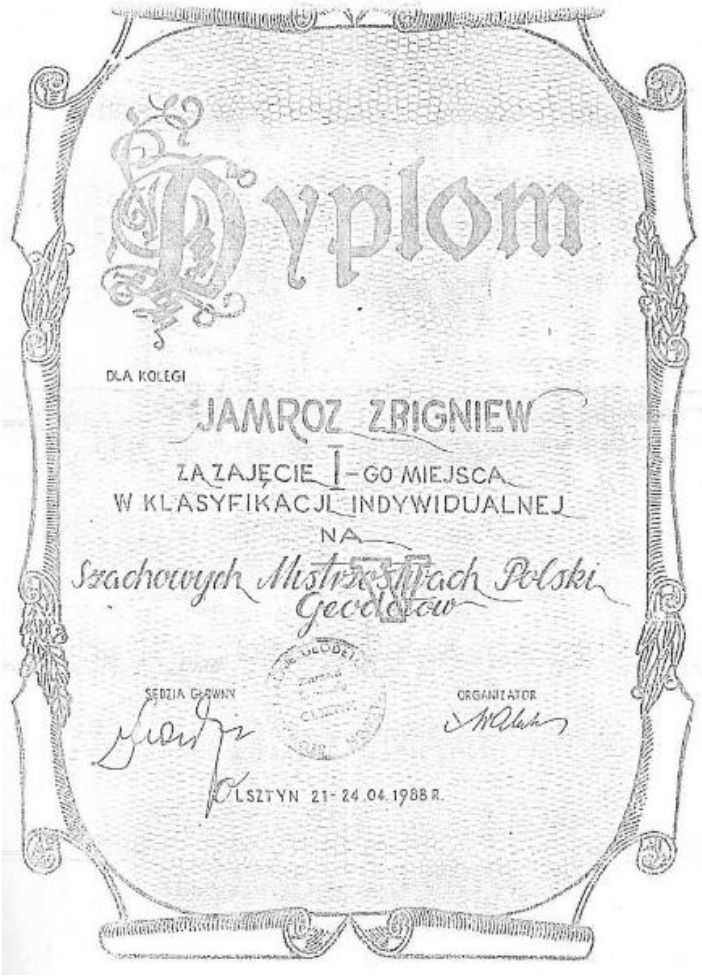

Dyplom

DLA KOLEGI

JAMROZ ZBIGNIEW

ZA ZAJĘCIE I-GO MIEJSCA
W KLASYFIKACJI INDYWIDUALNEJ
NA
Szachowych Mistrzostwach Polski Geodetów

SĘDZIA GŁÓWNY

ORGANIZATOR

OLSZTYN 21-24.04.1988 R.

WBGiUTR w Lublinie – wspomnienia minionych lat – 1989 rok

Spotkanie towarzyskie w remizie strażackiej

od lewej:

- kol. Marczak Kazimierz
- przewodn. Koła Gospodyń Wiejsk.
- sołtys woi Noworąbków
- kol. Królikowska Barbara
- kol. Morawski Lucjan

Uczestnicy spotkania w Noworąbkowie na prelekcji

Dnia 3.02.1989 r. odbyło się zebranie sprawozdawczo-wyborcze do Zarządu Koła Zakładowego SGP

Wybrano Zarząd w składzie:

- Babicz Henryk – Przewodniczący
- Mazur Kazimierz – V-ce Przewodniczący
- Sawoyska Irena – Sekretarz
- Matejko Mieczysław – Skarbnik
- Borowski Bogusław – Członek
- Puchała Zygfryd – Członek

W dniu 6.03.1989 r. odbyło się zebranie sprawozdawczo-wyborcze do Zarządu Oddziału SGP Z naszego Biura wybrani zostali kol. kol.

- Kocharski Stanisław – V-ce Przewodniczący
- Suchora Zbysław – Sekretarz
- Mazur Kazimierz – Członek
- Mościbrodzki Aleksander – Członek

Przemawia Przewodniczący Zarządu Oddziału SGP – kol. Jan Zięba

Nasi delegaci na sali obrad na czele z Przewodniczącym Henrykiem Babiczem

WBGiUTR w Lublinie – wspomnienia minionych lat 1992 rok

WBGiUTR w Lublinie – wspomnienia minionych lat – lata dziewięćdziesiąte

Dyrektorzy : Stanisław Golec i Stanisław Kochański składają podziękowania za długoletnią pracę odchodzącym pracownikom.

Okolicznościowe spotkanie Wielkanocne
pracowników i emerytów WBGiUTR w Lublinie

WBGiUTR W LUBLINIE

WBGiUTR w Lublinie – wspomnienia minionych lat – lata dziewięćdziesiąte

WBGiUTR w Lublinie – wspomnienia minionych lat – rok 1998

W dniach 24-26 listopada 1998r w Cichocinku odbyła się
narada dyrektorów WBGiTR. Obecny na niej Dyrektor Jan Bielański
z Ministerstwa R i GZ powiedział m.in: .... Zamykamy ważny etap
działalności Wojewódzkich Biur i za przeszłość nie musimy się wstydzić.
48 Wojewódzkich Biur ma pozostać 16. Na naszych oczach następuje
zmiana sposobu rządzenia. Trzeba na to patrzeć z optymizmem.
Dbać o to, aby doświadczona kadra jak najmniej ucierpiała. Mamy
ciężką batalię za sobą. „Wrze" na podrzędnych Biur. Rządzą szeregi
samorządowe. Kondycja Biur jest taka sama, jak i całego rolnictwa.
Rok 1999 traktujemy jako przechowalnię kadry, do rozpoczęcia procesu
wejścia Polski do Unii Europejskiej. Kadry będzie nadmiar. Trzeba
zadbać o to, aby pokierować losem tych ludzi. Należy pamiętać
o zachowaniu najlepszych. Nie zazdroszczę wam tego ...."

W dn. 30 grudnia 1998r Marszałek Województwa Arkadiusz
Bratkowski wezwał dyrektora Biura do swojego gabinetu i zapytał: Co wy
w tym Biurze robicie? A gdy padła odpowiedź, że robimy scalenia
i wymiany gruntów – zdecydował: „to niech Pan scali to Biuro"!
Po dwie minuty rozmowy oznaczały, że Wojewódzkie Biuro stanowić będzie
jedną, połączoną jednostkę, a tymczasowym pełnomocnikiem Zarządu Województwa
do zorganizowania nowej postaci Wojewódzkiego Biura, a od 1 marca 1999r
dyrektorem zostać dotychczasowy dyrektor – Stanisław Golec.

Wierzchniówo, a potem pozwy sądowe. Stan kadry na dzień 31.12.1998r
wynosił: Lublin – 116 etatów, B.Podl. – 60, Chełm – 73, Zamość – 76 – razem
325 etatów. Nastały b. trudne czasy. Nastąpiła likwidacja Pracowni

WBGiUTR w Lublinie – wspomnienia minionych lat – rok 1999

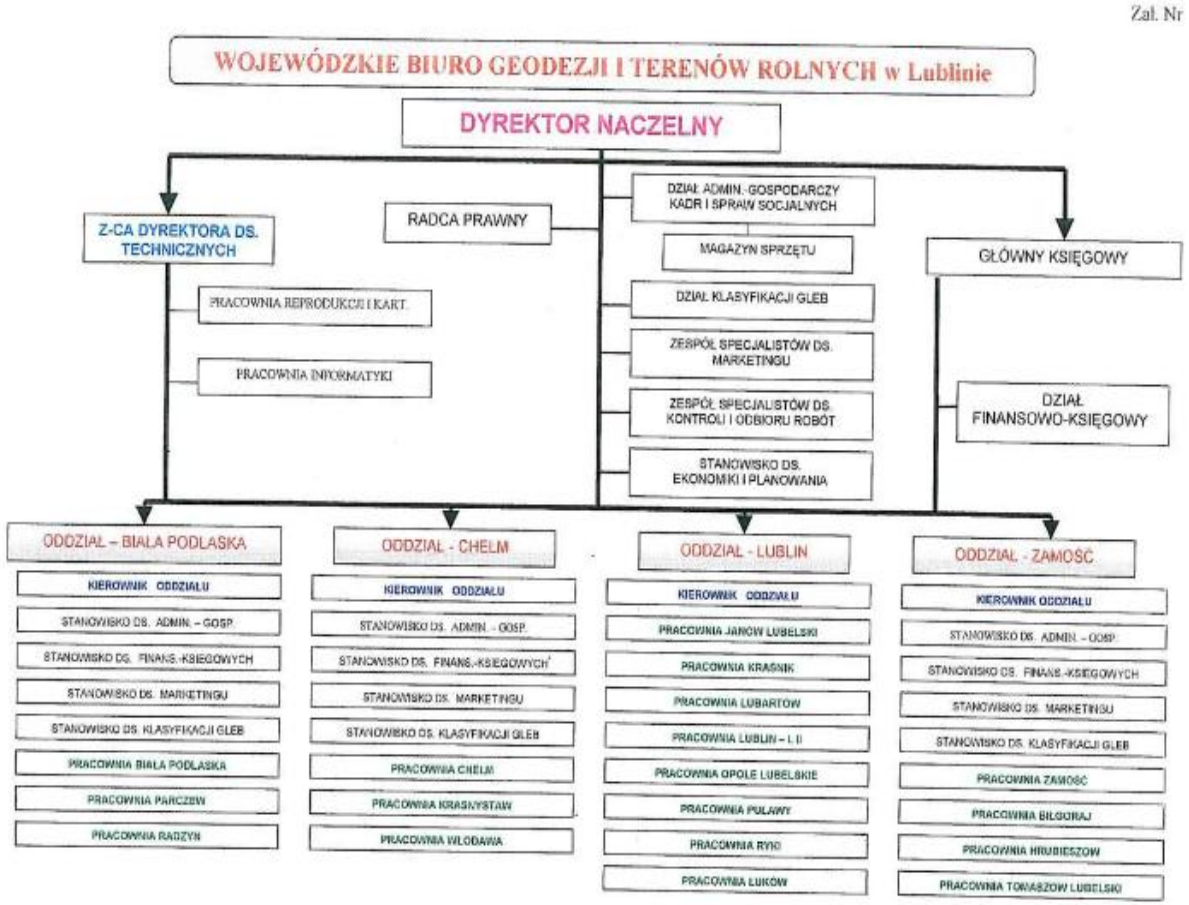

WBGiUTR w Lublinie – wspomnienia minionych lat – rok 2001

W dniach 1-2.09.2001 w Okunince
n/Jez. Białym Koło Zakładowe SGP
przy WBGiTR w Lublinie było organiza-
torem corocznego spotkania geodetów,
połączonego z zebraniem plenarnym
i imprezami towarzyszącymi, na
które licznie przybyli nasi pracownicy.

WBGiUTR w Lublinie – wspomnienia minionych lat – rok 2005

Okolicznościowe spotkanie Wielkanocne
pracowników i emerytów WBGiUTR w Lublinie

WBGiUTR W LUBLINIE

WBGiUTR w Lublinie – wspomnienia minionych lat – rok 2006

Okolicznościowe spotkanie Wielkanocne
pracowników i emerytów WBGiUTR w Lublinie

WBGiUTR W LUBLINIE

WBGiUTR w Lublinie – wspomnienia minionych lat – rok 2007

WBGiUTR w Lublinie – wspomnienia minionych lat – rok 2009 i 2010

Od lewej: kierownik zwycięskiego zespołu Andrzej Borański, Barbara Suchora, dyrektor WBGiUTR w Lublinie Sławomir Gołec i jego zastępca ds. technicznych Bartosz Czech, wicedyrektor w MRiRW Jerzy Kozłowski

WBGiUTR w Lublinie – wspomnienia minionych lat – rok 2011

15.XI.2011r. - Ministerstwo Rolnictwa i RW
od lewej: A. Barański, S. Golec, W. Niedzielak, K. Barlakowska, W. Nowosad, G. Mazurek, B. Czech, W. Bartosik, R. Chyła

Gł. Księgowa WBG - E. Figiel, nie odrywa oczu od papierów

T. Bodzak już blisko 40 lat na stanowisku pracy

WBGiUTR w Lublinie – wspomnienia minionych lat – rok 2012

Okolicznościowe spotkanie Wielkanocne
pracowników i emerytów WBGiUTR w Lublinie

WBGiUTR W LUBLINIE

WBGiUTR w Lublinie – wspomnienia minionych lat – rok 2012 i 2013

Okolicznościowe spotkanie Wielkanocne
pracowników i emerytów WBGiUTR w Lublinie

WBGiUTR W LUBLINIE

WBGiUTR w Lublinie – wspomnienia minionych lat – rok 2013

WBGiUTR w Lublinie – wspomnienia minionych lat – lata 2013 - 2018

Okolicznościowe spotkanie Wielkanocne
pracowników i emerytów WBGiUTR w Lublinie

WBGiUTR W LUBLINIE

WBGiUTR w Lublinie – wspomnienia minionych lat – spotkania z emerytami

Okolicznościowe spotkanie Wielkanocne
pracowników i emerytów WBGiUTR w Lublinie

WBGiUTR W LUBLINIE

WBGiUTR w Lublinie – wspomnienia minionych lat – spotkania z emerytami

Okolicznościowe spotkanie Wielkanocne
pracowników i emerytów WBGiUTR w Lublinie

WBGiUTR W LUBLINIE

WBGiUTR w Lublinie – wspomnienia minionych lat – spotkania z emerytami

Okolicznościowe spotkanie Wielkanocne
pracowników i emerytów WBGiUTR w Lublinie

WBGiUTR W LUBLINIE

WBGiUTR w Lublinie – wspomnienia minionych lat – spotkania z emerytami

Okolicznościowe spotkanie Wielkanocne
pracowników i emerytów WBGiUTR w Lublinie

WBGiUTR W LUBLINIE

WBGiUTR w Lublinie – wspomnienia minionych lat – konkursy geodezyjne

WBGiUTR w Lublinie – wspomnienia minionych lat – konkursy geodezyjne

Najlepsze projekty i założenia do projektów scaleń nagrodzone
Zdobywcy pierwszej nagrody za założenia do projektu scalenia (fot. MRiRW)

Okolicznościowe spotkanie Wielkanocne
pracowników i emerytów WBGiUTR w Lublinie

WBGiUTR W LUBLINIE

WBGiUTR w Lublinie – wspomnienia minionych lat – lata 2019 - 2025

Okolicznościowe spotkanie Wielkanocne
pracowników i emerytów WBGiUTR w Lublinie

WBGiUTR W LUBLINIE

WBGiUTR w Lublinie – wspomnienia minionych lat – lata 2019 - 2025

Okolicznościowe spotkanie Wielkanocne
pracowników i emerytów WBGiUTR w Lublinie

WBGiUTR W LUBLINIE

WBGiUTR w Lublinie – wspomnienia minionych lat – lata 2019 - 2025

Okolicznościowe spotkanie Wielkanocne
pracowników i emerytów WBGiUTR w Lublinie

WBGiUTR W LUBLINIE

WBGiUTR w Lublinie – wspomnienia minionych lat – lata 2019 - 2025





Okolicznościowe spotkanie Wielkanocne
pracowników i emerytów WBGiUTR w Lublinie

WBGiUTR W LUBLINIE

WBGiUTR w Lublinie – wspomnienia minionych lat – lata 2019 - 2025



Okolicznościowe spotkanie Wielkanocne
pracowników i emerytów WBGiUTR w Lublinie

WBGiUTR W LUBLINIE

WBGiUTR w Lublinie – nowe technologie



WBGiUTR W LUBLINIE

Instytucja Samorządu Województwa Lubelskiego

Wojewódzkie Biuro Geodezji
i Urządzania Terenów Rolnych
w Lublinie

ul. Bursaki 17, 20-150 Lublin
tel. 81 532 83 52, fax 81 532 53 26

www.wbglubelskie.pl
sekretariat@wbglubelskie.pl

WBGiUTR W LUBLINIE

Instytucja Samorządu Województwa Lubelskiego

Scalanie gruntów wraz z zagospodarowaniem poscaleniowym szansą na rozwój wsi

WBGiUTR W LUBLINIE

Instytucja Samorządu Województwa Lubelskiego

Plany urządzeniowo-rolne drogą do zrównoważonego rozwoju obszarów wiejskich

Wojewódzkie Biuro Geodezji
i Urządzania Terenów Rolnych
w Lublinie

ul. Bursaki 17, 20-150 Lublin
tel. 81 532 83 52, fax 81 532 53 26

www.wbglubelskie.pl
sekretariat@wbglubelskie.pl

do zobaczenia

"Hymn Geodetów"

Wędrował człowiek z łatą
Przez wiele ścieżek, dróg
I taszczył niwelator,
By pomiar zrobić mógł.

Ref: **Niech żyje geodezja**
Polskiej nauki kwiat
Niech żyją geodeci
Niech żyją nam 100 lat

Po szczeblach wieży właził,
I zmęczył się już fest,
O knajpę też zawadził,
Wszak geodetą jest.
Ref: **Niech żyje geodezja ...**

Bo jeszcze tak nie było,
I tak nie może być,
A żeby geodeta nie miał,
Już za co pić.
Ref: **Niech żyje geodezja ...**

Mówią że krok metrowy,
Mówią że gumowy but,
Oraz że łyk setkowy,
To nasz jest atrybut.
Ref: Niech żyje geodezja ...

Krokiewka to przeżytek,
Mierzenia taśmą też,
Bo mapa numeryczna,
Przyszłością naszą jest.
Ref. **Niech żyje geodezja ...**

Dziś drony i gps'y,
Dalmierze też dobra rzecz,
Dziś rządzą komputery,
Więc głowę musisz mieć.
Ref: **Niech żyje geodezja ...**

Mierzymy i liczymy,
Przez całe noce i dnie,
To co po nas zostanie,
Potomnym przyda się.
Ref: **Niech żyje geodezja ...**



Praca zbiorowa z lat
1980 - 2020